



Gemeinde
UTTIGEN

Aktualisierung der Ortsplanung
Änderung im ordentlichen Planerlassverfahren

Änderung Zonenplan 1 Siedlung
Umzonung Parzellen Nrn. 34 (ZöN B) und 312 (ZöN E)

Genehmigung

Bern, 7. Juni 2023

2111_ZP_Änderung_ZöN_Uttigen - bb/mo

Massstab: 1:1'000

Planformat: A4

Legende



Perimeter der Zonenplanänderung

Festlegungen Umzonung ZöN E "Gemeindehaus"



Zone mit Planungspflicht

Festlegungen Umzonung ZöN B "Altes Schulhaus"



Kernzone C

Hinweise



Wohnzone 2-geschossig



Wohn- und Arbeitszone 2-geschossig



Kernzone A



Kernzone B



Zone für öffentliche Nutzungen (A - E)



Ortsbildschutzgebiet



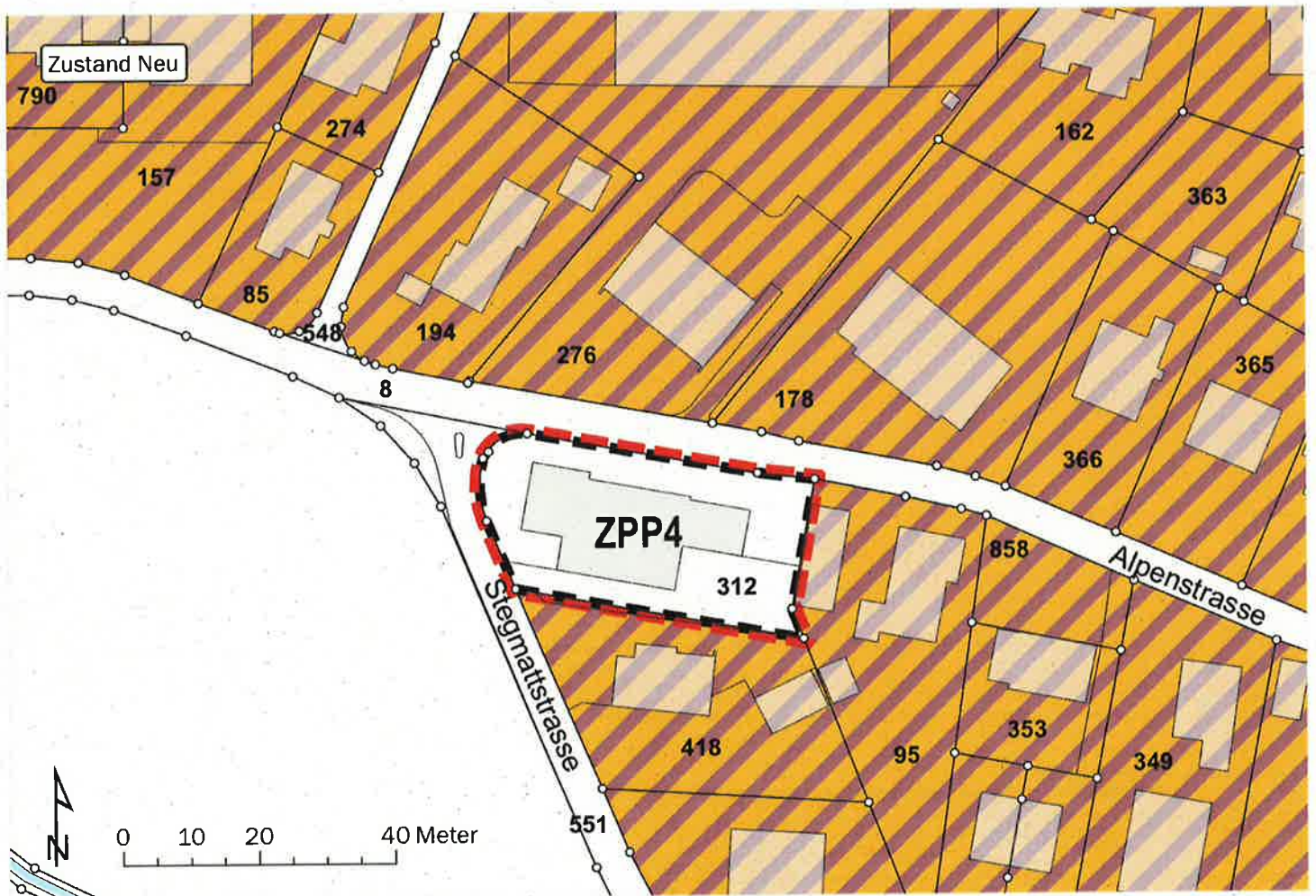
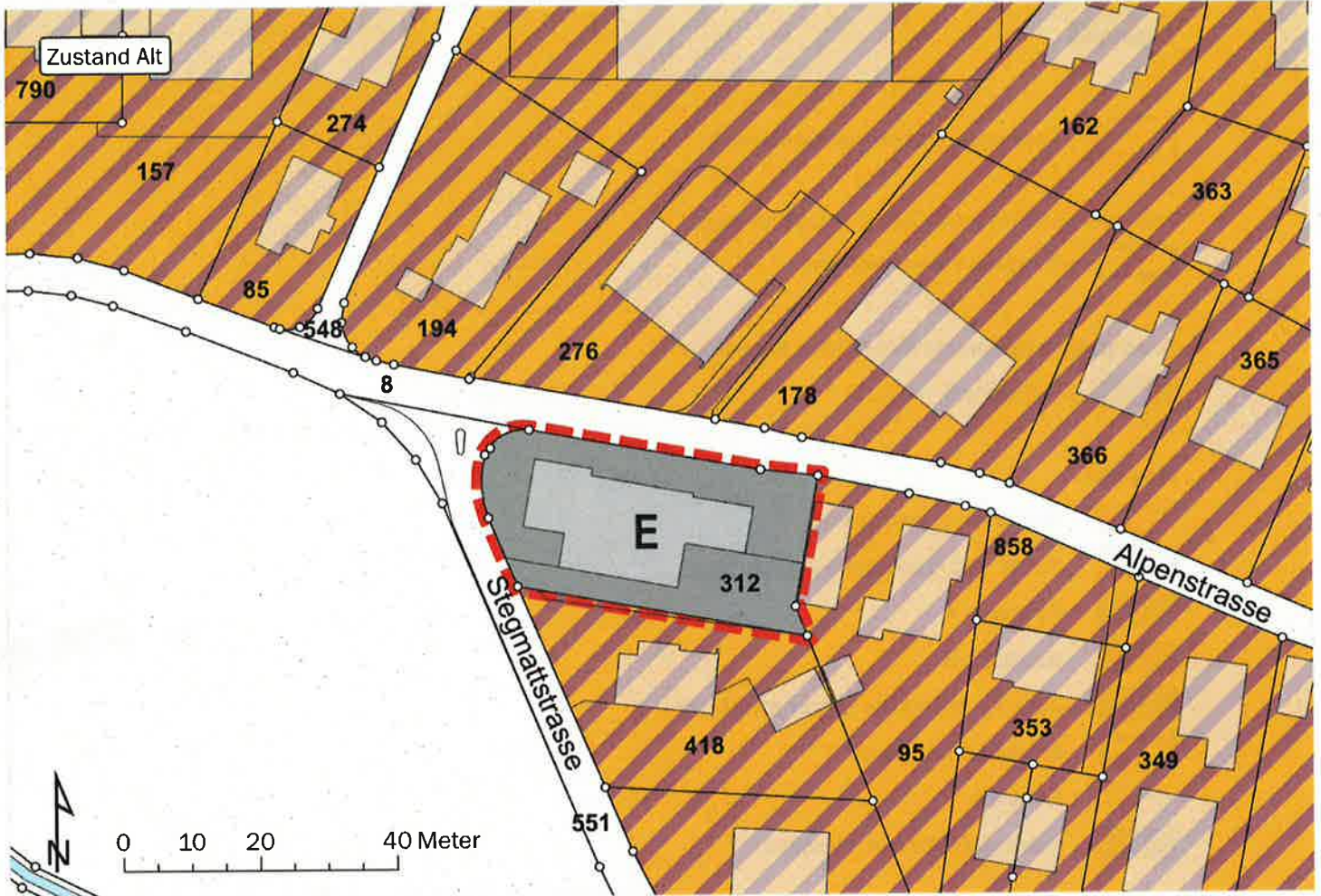
Gebäude

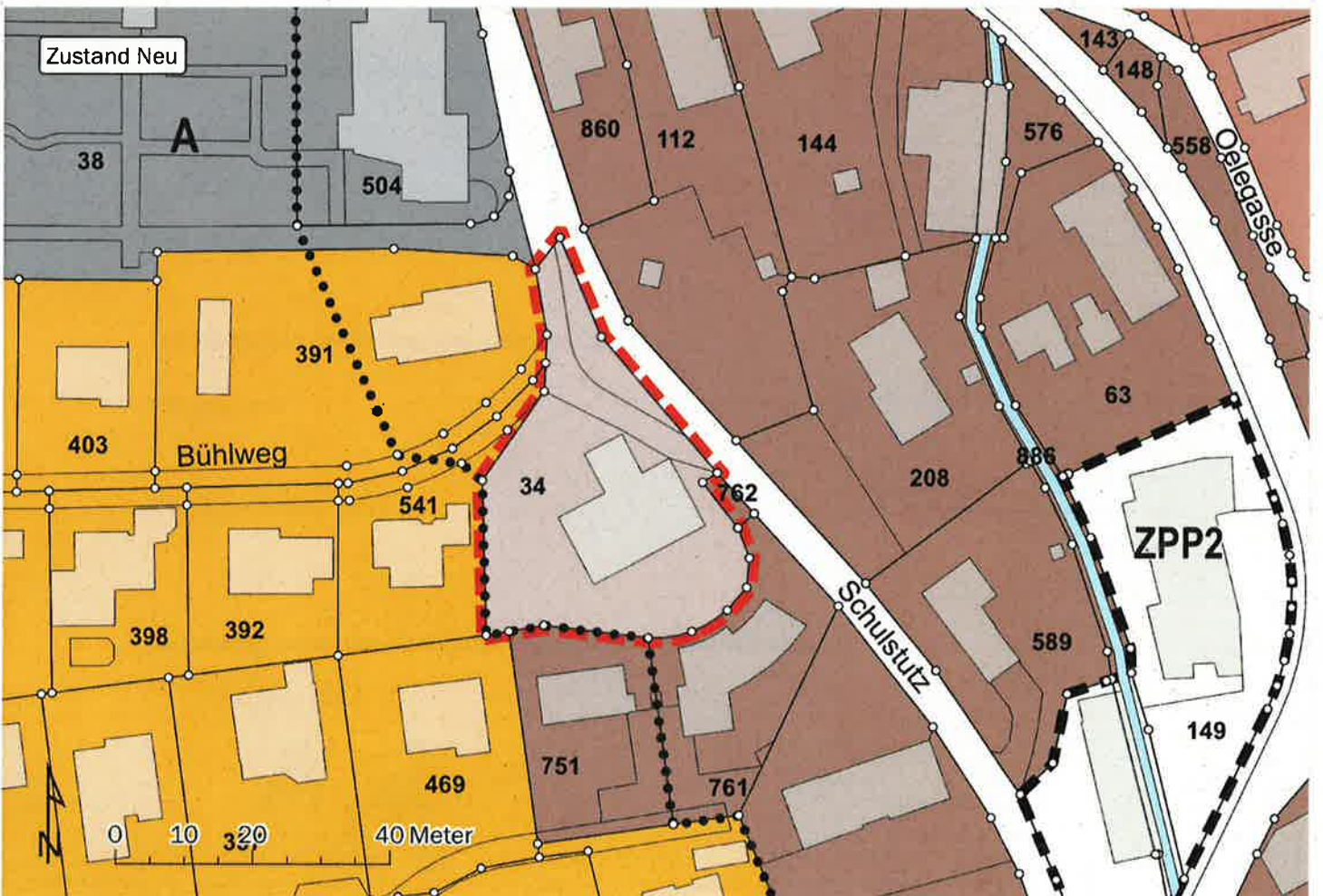
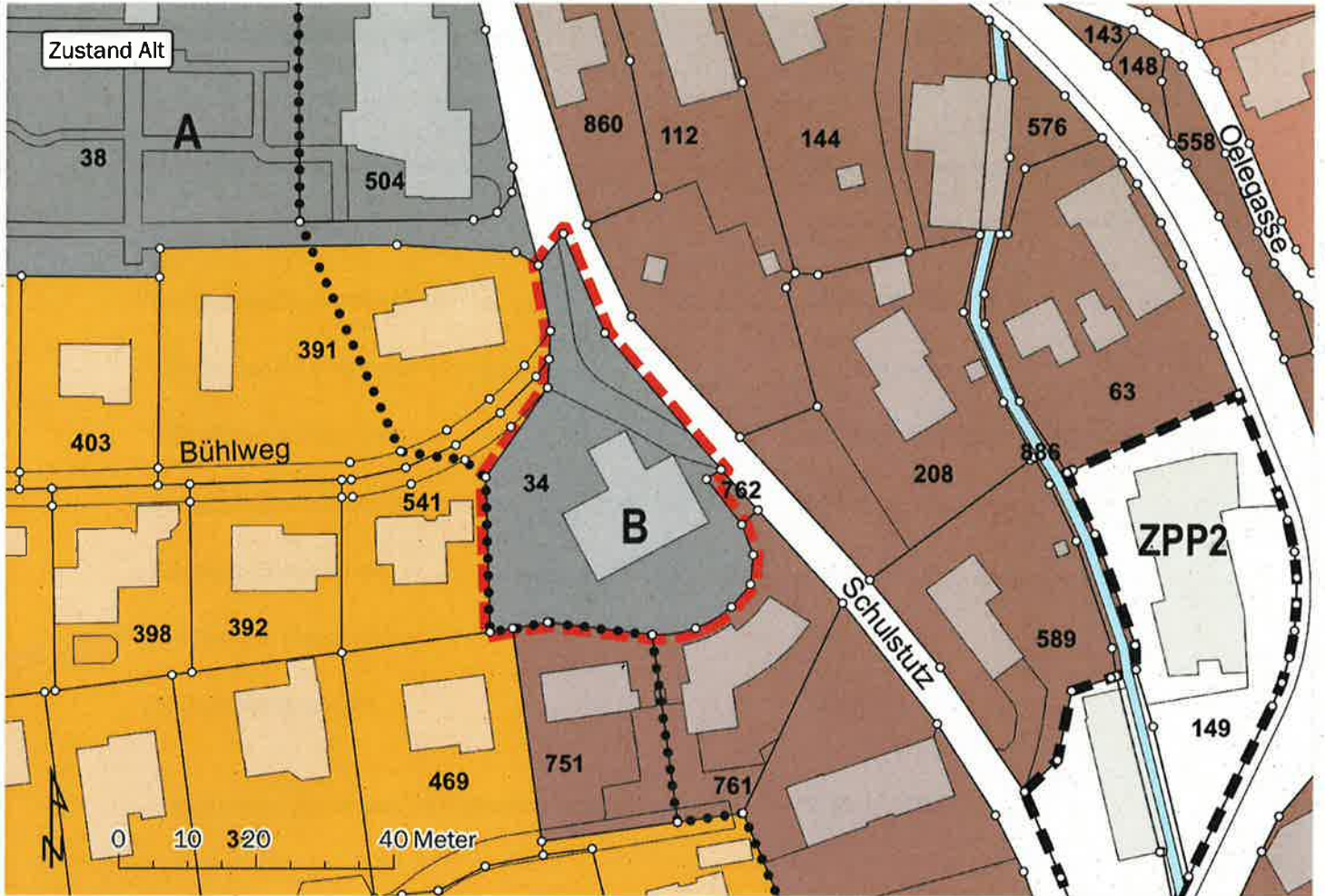


Gewässer (stehend, fließend)

Quellenvermerke:

- Vereinfachte Amtliche Vermessung des Kantons Bern, Stand 2021





Genehmigungsvermerke


Öffentliche Mitwirkung vom	16. September bis 18. Oktober 2021
Kantonale Vorprüfung vom	25. März 2022
Publikation im Amtsblatt vom	16. November 2022
Publikation im amtlichen Anzeiger vom	17. November 2022
Öffentliche Auflage vom	17. November bis 19. Dezember 2022
Einspracheverhandlung am	keine
Erledigte Einsprachen	keine
Unerledigte Einsprachen	keine
Rechtsverwahrungen	keine

Beschlossen durch den Gemeinderat Uttigen am 7. März 2023

Beschlossen durch die Gemeindeversammlung am 7. Juni 2023

Namens der Einwohnergemeinde Uttigen:

Der Präsident



Der Gemeindeschreiber



Die Richtigkeit dieser Angaben bescheinigt:

Uttigen, den

13.7.2023

Der Gemeindeschreiber



Genehmigt durch das Amt für Gemeinden und Raumordnung am

09. Okt. 2023

